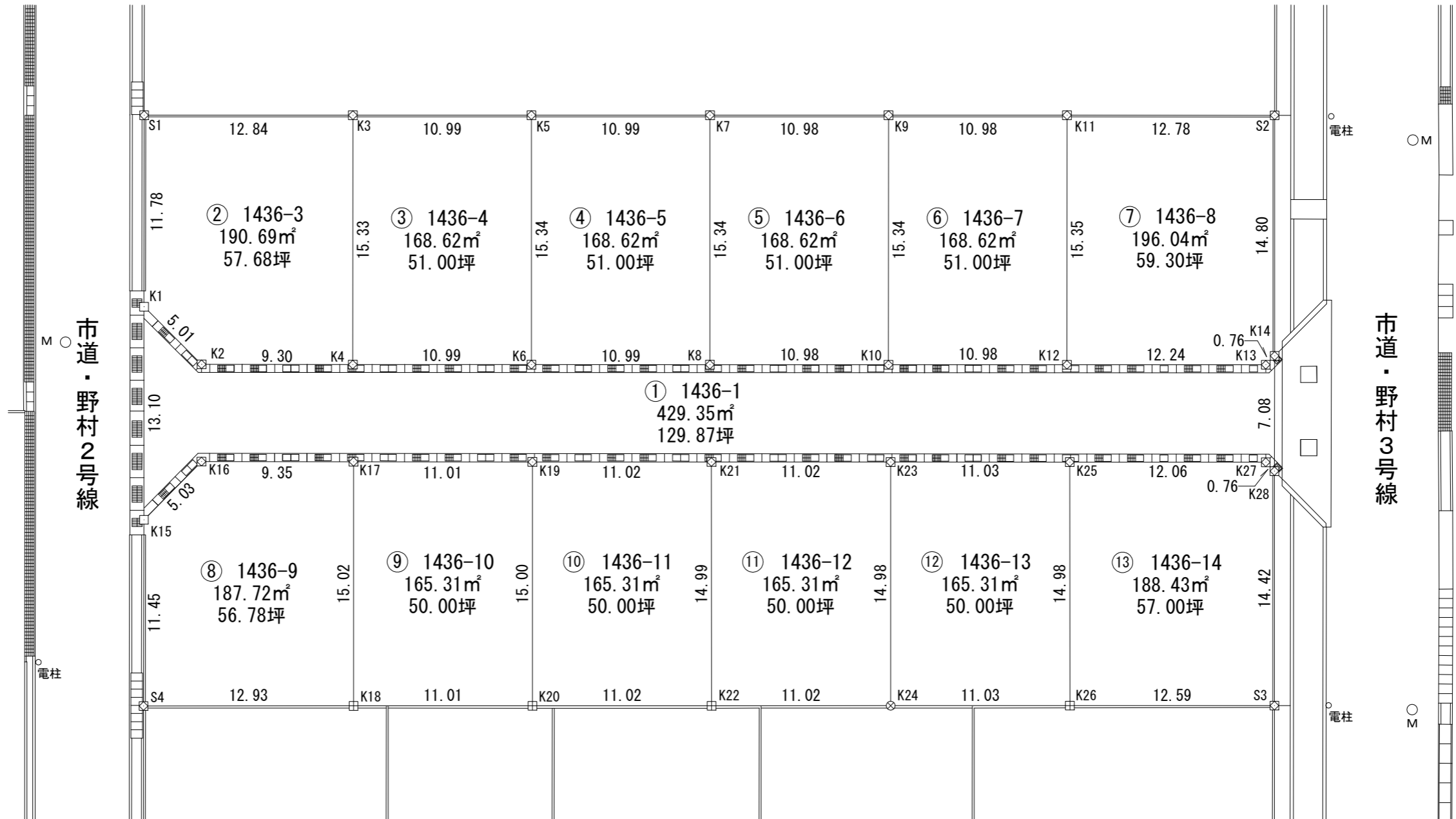



地積測量図 縮尺 1:300

所在 高岡市野村 地内

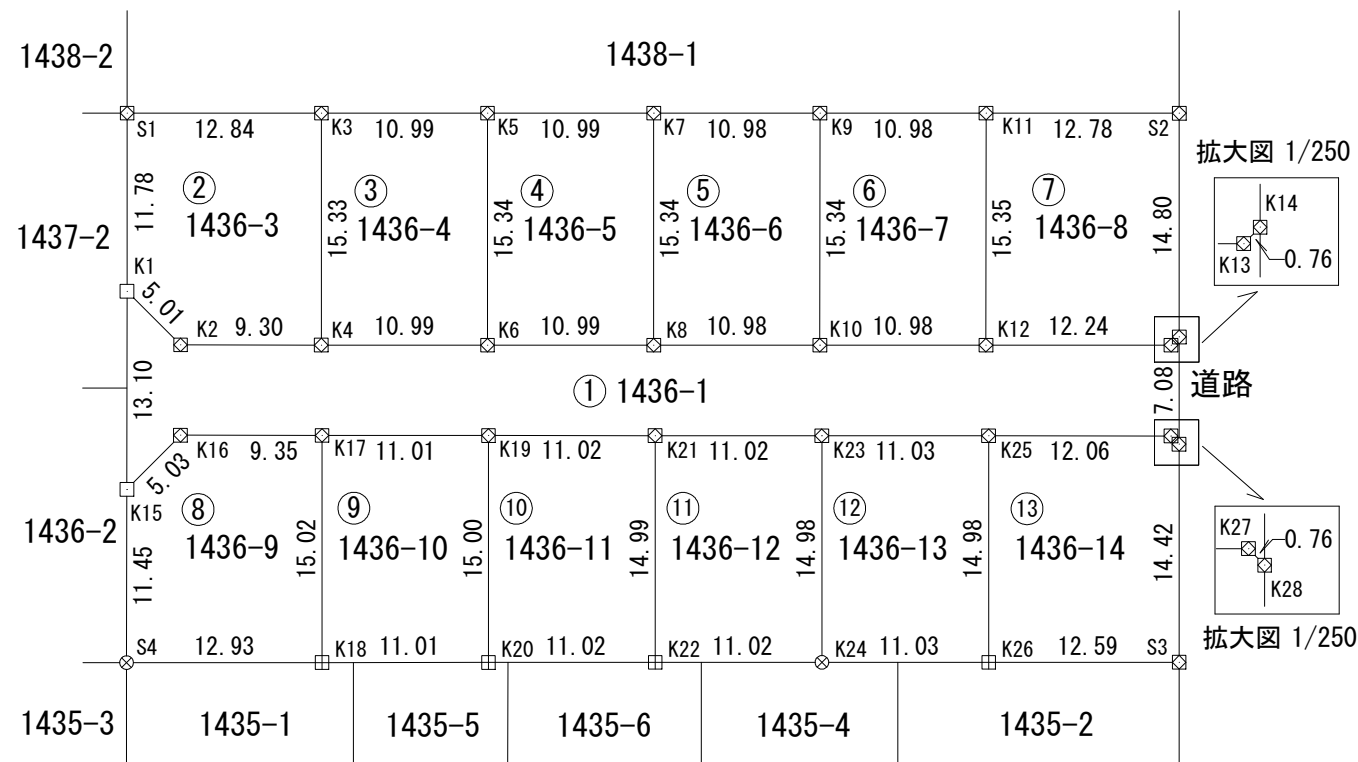
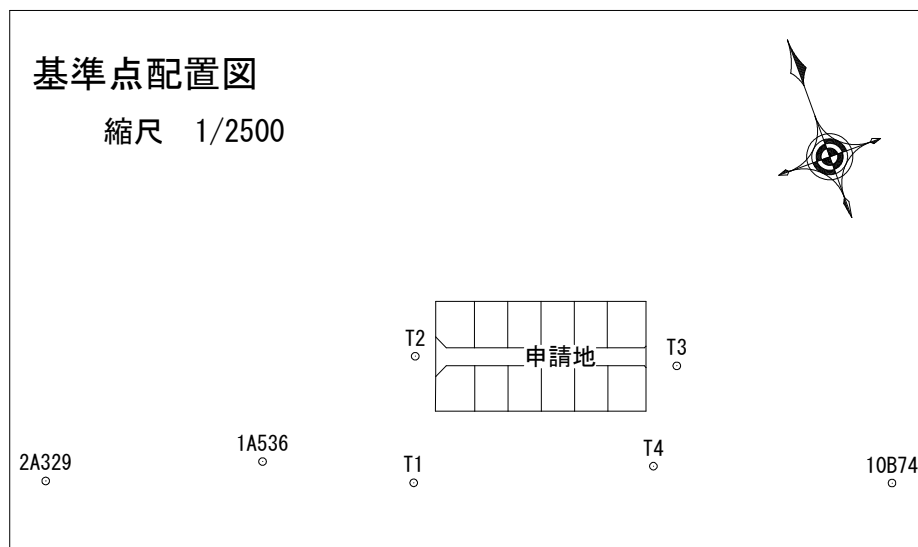


筆界点	境界標の種類
⊠	プレート標
⊗	金属釘
⊞	合成樹脂杭
□	構造物角

富山県高岡市中川本町8番6号
 土地家屋調査士法人谷道事務所
 土地家屋調査士 吉 森 茂

地番	1436-1、 1436-3~1436-14
土地の所在	高岡市野村

地積測量図



令和1年12月1日測量

測量の基準			既知点の名称及び座標値			
測地系	既知点	座標変換	点名	X座標	Y座標	
世界測地系(測地成果2011)	7	街区基準点	-	10B74	83803.773	-11503.311
				1A536	83881.379	-11696.597
				2A329	83899.769	-11766.193

新設点の名称及び座標値		
点名	X座標	Y座標
T1	83857.744	-11651.990
T2	83896.919	-11637.253
T3	83864.468	-11557.021
T4	83835.909	-11503.311

富山会 1870131

筆界点	境界標の種類
◇	プレート標
⊗	金属鈹
田	合成樹脂杭
□	構造物角

作成者	富山県高岡市中川本町8番6号 土地家屋調査士法人谷道事務所 土地家屋調査士 吉森 茂	申請人	株式会社栄進不動産 代表取締役 畠中健一郎	縮尺	1 / 500
	(令和 1年12月 1日作成)				

地番	1436-1、 1436-3~1436-14	地積測量図
土地の所在	高岡市野村	

求積表

地番	④ 1436-5				
NO	Xn	Yn	Yn+1-Yn-1	Xn · (Yn+1-Yn-1)	
K5	83903.577	-11602.306	-15.563	-1305791.368851	
K6	83889.154	-11607.536	5.102	428002.463708	
K8	83885.407	-11597.204	15.563	1305508.589141	
K7	83899.832	-11591.973	-5.102	-428056.942864	
			合計	-337.258866	
			合計面積	168.6294330	
			地積	168.62 m ²	

地番	⑤ 1436-6				
NO	Xn	Yn	Yn+1-Yn-1	Xn · (Yn+1-Yn-1)	
K7	83899.832	-11591.973	-15.561	-1305565.285752	
K8	83885.407	-11597.204	5.099	427731.690293	
K10	83881.660	-11586.874	15.561	1305282.511260	
K9	83896.089	-11581.643	-5.099	-427786.157811	
			合計	-337.242010	
			合計面積	168.6210050	
			地積	168.62 m ²	

地番	⑥ 1436-7				
NO	Xn	Yn	Yn+1-Yn-1	Xn · (Yn+1-Yn-1)	
K9	83896.089	-11581.643	-15.561	-1305507.040929	
K10	83881.660	-11586.874	5.095	427377.057700	
K12	83877.915	-11576.548	15.561	1305224.235315	
K11	83892.346	-11571.313	-5.095	-427431.502870	
			合計	-337.250784	
			合計面積	168.6253920	
			地積	168.62 m ²	

地番	⑦ 1436-8				
NO	Xn	Yn	Yn+1-Yn-1	Xn · (Yn+1-Yn-1)	
K11	83892.346	-11571.313	-17.249	-1447059.076154	
K12	83877.915	-11576.548	6.274	526250.038710	
K13	83873.745	-11565.039	12.206	1023762.931470	
K14	83874.071	-11564.342	5.740	481437.167540	
S2	83887.987	-11559.299	-6.971	-584783.157377	
			合計	-392.095811	
			合計面積	196.0479055	
			地積	196.04 m ²	

地番	① 1436-1				
NO	Xn	Yn	Yn+1-Yn-1	Xn · (Yn+1-Yn-1)	
K1	83900.626	-11628.740	6.592	553072.926592	
K2	83896.088	-11626.616	10.870	911950.476560	
K4	83892.903	-11617.870	19.080	1600676.589240	
K6	83889.154	-11607.536	20.666	1733653.256564	
K8	83885.407	-11597.204	20.662	1733240.279434	
K10	83881.660	-11586.874	20.656	1732659.568960	
K12	83877.915	-11576.548	21.835	1831474.274025	
K13	83873.745	-11565.039	12.206	1023762.931470	
K14	83874.071	-11564.342	-1.730	-145102.142830	
K28	83867.411	-11566.769	-2.743	-230048.308373	
K27	83868.107	-11567.085	-11.653	-977315.050871	
K25	83872.226	-11578.422	-21.708	-1820698.282008	
K23	83875.988	-11588.793	-20.736	-1739252.487168	
K21	83879.748	-11599.158	-20.724	-1738323.897552	
K19	83883.508	-11609.517	-20.707	-1736975.800156	
K17	83887.271	-11619.865	-19.144	-1605937.916024	
K16	83890.469	-11628.661	-13.343	-1119350.527867	
K15	83888.307	-11633.208	-0.079	-6627.176253	
			合計	858.713743	
			合計面積	429.3568715	
			地積	429.35 m ²	

地番	② 1436-3				
NO	Xn	Yn	Yn+1-Yn-1	Xn · (Yn+1-Yn-1)	
S1	83911.699	-11624.718	-16.100	-1350978.353900	
K1	83900.626	-11628.740	-1.898	-159243.388148	
K2	83896.088	-11626.616	10.870	911950.476560	
K4	83892.903	-11617.870	13.976	1172487.212328	
K3	83907.322	-11612.640	-6.848	-574597.341056	
			合計	-381.394216	
			合計面積	190.6971080	
			地積	190.69 m ²	

地番	③ 1436-4				
NO	Xn	Yn	Yn+1-Yn-1	Xn · (Yn+1-Yn-1)	
K3	83907.322	-11612.640	-15.564	-1305933.559608	
K4	83892.903	-11617.870	5.104	428189.376912	
K6	83889.154	-11607.536	15.564	1305650.792856	
K5	83903.577	-11602.306	-5.104	-428243.857008	
			合計	-337.246848	
			合計面積	168.6234240	
			地積	168.62 m ²	

作成者	富山県高岡市中川本町8番6号 土地家屋調査士法人谷道事務所	申請人	株式会社栄進不動産	縮尺
	土地家屋調査士 吉 森 茂		代表取締役 畠 中 健 一 郎	
	(令和 1年12月 1日作成)			

地番	1436-1、 1436-3~1436-14
土地の所在	高岡市野村

地積測量図

地番	⑫ 1436-13				
NO	Xn	Yn	Yn+1-Yn-1	Xn・(Yn+1-Yn-1)	
K23	83875.988	-11588.793	15.471	1297645.410348	
K25	83872.226	-11578.422	5.273	442258.247698	
K26	83858.139	-11583.520	-15.471	-1297369.268469	
K24	83861.894	-11593.893	-5.273	-442203.767062	
合計			330.622515		
合計面積				165.3112575	
地積				165.31 m ²	

地番	⑧ 1436-9				
NO	Xn	Yn	Yn+1-Yn-1	Xn・(Yn+1-Yn-1)	
K15	83888.307	-11633.208	8.474	710869.513518	
K16	83890.469	-11628.661	13.343	1119350.527867	
K17	83887.271	-11619.865	3.684	309040.706364	
K18	83873.145	-11624.977	-17.270	-1448489.214150	
S4	83877.546	-11637.135	-8.231	-690396.081126	
合計			375.452473		
合計面積				187.7262365	
地積				187.72 m ²	

地番	⑬ 1436-14				
NO	Xn	Yn	Yn+1-Yn-1	Xn・(Yn+1-Yn-1)	
K25	83872.226	-11578.422	16.435	1378440.034310	
K27	83868.107	-11567.085	11.653	977315.050871	
K28	83867.411	-11566.769	-4.595	-385370.753545	
S3	83853.853	-11571.680	-16.751	-1404635.891603	
K26	83858.139	-11583.520	-6.742	-565371.573138	
合計			376.866895		
合計面積				188.4334475	
地積				188.43 m ²	

地番	⑨ 1436-10				
NO	Xn	Yn	Yn+1-Yn-1	Xn・(Yn+1-Yn-1)	
K17	83887.271	-11619.865	15.460	1296897.209660	
K19	83883.508	-11609.517	5.241	439633.465428	
K20	83869.398	-11614.624	-15.460	-1296620.893080	
K18	83873.145	-11624.977	-5.241	-439579.152945	
合計			330.629063		
合計面積				165.3145315	
地積				165.31 m ²	

総合計面積	2528.0147955 m ²
-------	-----------------------------

地番	⑩ 1436-11				
NO	Xn	Yn	Yn+1-Yn-1	Xn・(Yn+1-Yn-1)	
K19	83883.508	-11609.517	15.466	1297342.334728	
K21	83879.748	-11599.158	5.255	440788.075740	
K22	83865.647	-11604.262	-15.466	-1297066.096502	
K20	83869.398	-11614.624	-5.255	-440733.686490	
合計			330.627476		
合計面積				165.3137380	
地積				165.31 m ²	

地番	面積
① 1436-1	429.3568715 m ²
② 1436-3	190.6971080 m ²
③ 1436-4	168.6234240 m ²
④ 1436-5	168.6294330 m ²
⑤ 1436-6	168.6210050 m ²
⑥ 1436-7	168.6253920 m ²
⑦ 1436-8	196.0479055 m ²
⑧ 1436-9	187.7262365 m ²
⑨ 1436-10	165.3145315 m ²
⑩ 1436-11	165.3137380 m ²
⑪ 1436-12	165.3144455 m ²
⑫ 1436-13	165.3112575 m ²
⑬ 1436-14	188.4334475 m ²

地番	⑪ 1436-12				
NO	Xn	Yn	Yn+1-Yn-1	Xn・(Yn+1-Yn-1)	
K21	83879.748	-11599.158	15.469	1297535.821812	
K23	83875.988	-11588.793	5.265	441607.076820	
K24	83861.894	-11593.893	-15.469	-1297259.638286	
K22	83865.647	-11604.262	-5.265	-441552.631455	
合計			330.628891		
合計面積				165.3144455	
地積				165.31 m ²	

作成者 富山県高岡市中川本町8番6号
土地家屋調査士法人谷道事務所
土地家屋調査士 吉 森 茂
(令和 1年12月 1日作成)

申請人 株式会社栄進不動産
代表取締役 畠 中 健 一 郎
縮尺