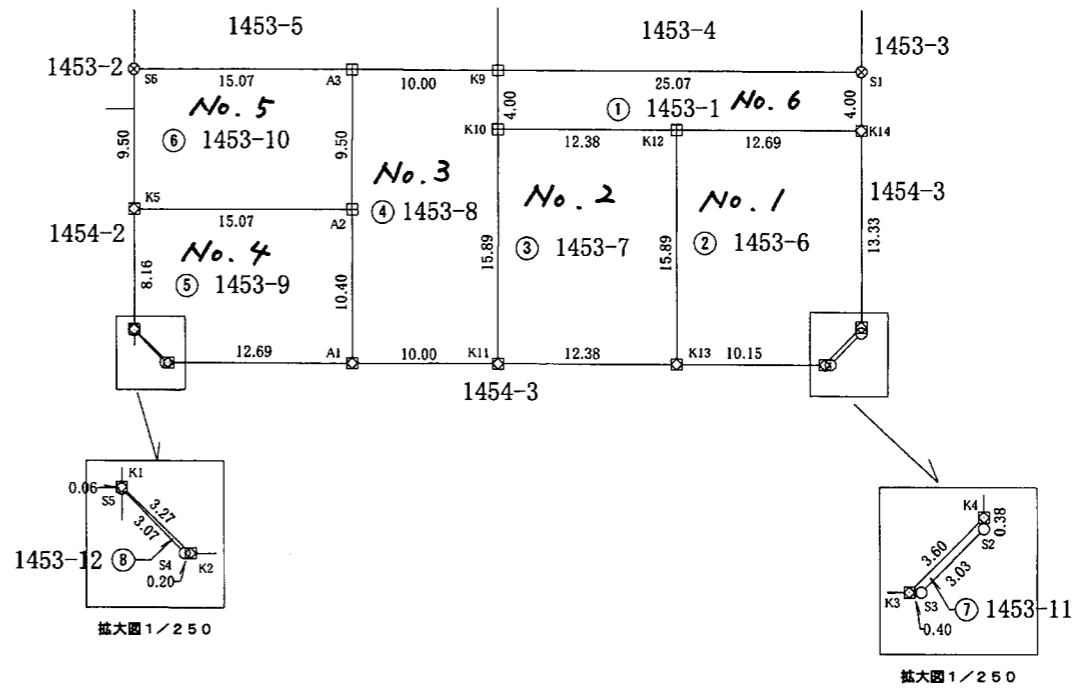
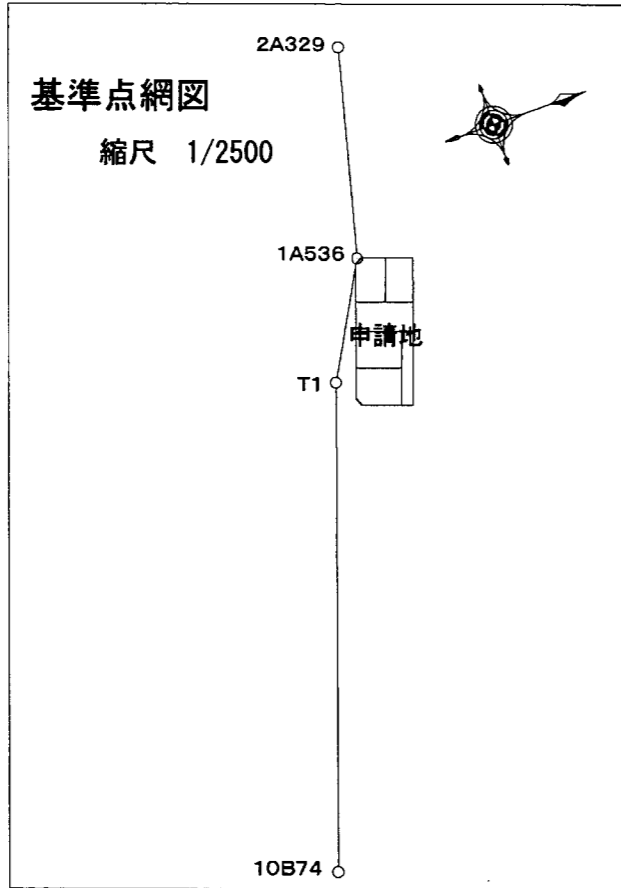


地番	1453-1、 1453-6~1453-12	地積測量図
土地の所在	高岡市野村	



平成30年4月8日測量

測量の基準			既知点の名称及び座標値			備考
測地系	既知点	座標変換	点名	X座標	Y座標	
世界測地系 (測地成果2011)	7	街区基準点	-	10B74	83803.773	-11503.311
				1A536	83881.379	-11696.597
				2A329	83899.769	-11766.193

新設点の名称及び座標値		
点名	X座標	Y座標
T1	83862.487	-11664.702

筆界点	境界標の種類
田	合成樹脂杭
□	プレート標
⊗	金属鋲
○	計算点

富山会 1870361

作成者 富山県高岡市中川本町8番6号  
土地家屋調査士法人谷道事務所  
土地家屋調査士 吉森 茂  
平成30年4月8日作成

申請人 株式会社栄進不動産  
代表取締役 畠中健一郎  
縮尺 1/500

地番 1453-1、1453-6~1453-12  
 土地の所在 高岡市野村

地積測量図

No. 4

地番	⑤ 1453-9			
NO	Xn	Yn	Yn+1-Yn-1	Xn · (Yn+1-Yn-1)
K5	83890.727	-11693.435	16.962	1422954.511374
A2	83885.593	-11679.260	10.622	891032.768846
A1	83875.816	-11682.813	-15.488	-1299068.638208
K2	83880.131	-11694.748	-13.409	-1124748.676579
K1	83883.057	-11696.222	1.313	110138.453841
合計				308.419274
合計面積				154.209637
地積				154.20 m <sup>2</sup>

No. 5

地番	⑥ 1453-10			
NO	Xn	Yn	Yn+1-Yn-1	Xn · (Yn+1-Yn-1)
S6	83899.656	-11690.189	-17.421	-1461615.907176
K5	83890.727	-11693.435	10.929	916841.755383
A2	83885.593	-11679.260	17.421	1461370.915653
A3	83894.522	-11676.014	-10.929	-916883.230938
合計				-286.467078
合計面積				143.233539
地積				143.23 m <sup>2</sup>

地番	⑦ 1453-11			
NO	Xn	Yn	Yn+1-Yn-1	Xn · (Yn+1-Yn-1)
K4	83866.285	-11648.955	3.124	261998.274340
S2	83865.919	-11649.088	-2.877	-241282.248963
S3	83864.614	-11651.832	-3.124	-261993.054136
K3	83864.751	-11652.212	2.877	241278.888627
合計				1.859868
合計面積				0.929934
地積				0.92 m <sup>2</sup>

地番	⑧ 1453-12			
NO	Xn	Yn	Yn+1-Yn-1	Xn · (Yn+1-Yn-1)
K1	83883.057	-11696.222	-1.497	-125572.936329
S5	83882.994	-11696.245	1.277	107118.583338
S4	83880.202	-11694.945	1.497	125568.662394
K2	83880.131	-11694.748	-1.277	-107114.927287
合計				-0.617884
合計面積				0.308942
地積				0.30 m <sup>2</sup>

総計面積 993.312257 m<sup>2</sup>

地番	面積
① 1453-1	100.340713 m <sup>2</sup>
② 1453-6	198.362841 m <sup>2</sup>
③ 1453-7	196.895997 m <sup>2</sup>
④ 1453-8	199.030654 m <sup>2</sup>
⑤ 1453-9	154.209637 m <sup>2</sup>
⑥ 1453-10	143.233539 m <sup>2</sup>
⑦ 1453-11	0.929934 m <sup>2</sup>
⑧ 1453-12	0.308942 m <sup>2</sup>

No. 6

求積表

地番	① 1453-1			
NO	Xn	Yn	Yn+1-Yn-1	Xn · (Yn+1-Yn-1)
K9	83891.117	-11666.611	-24.947	-2092831.695799
K10	83887.356	-11667.978	10.281	862445.907036
K12	83883.138	-11656.330	23.580	1977964.394040
K14	83878.816	-11644.398	13.299	1115504.373984
S1	83882.576	-11643.031	-22.213	-1863283.660688
合計				-200.681427
合計面積				100.340713
地積				100.34 m <sup>2</sup>

No. 1

地番	② 1453-6			
NO	Xn	Yn	Yn+1-Yn-1	Xn · (Yn+1-Yn-1)
K12	83883.138	-11656.330	-17.360	-1456211.275680
K13	83868.203	-11661.758	4.118	345369.259954
K3	83864.751	-11652.212	12.803	1073720.407053
K4	83866.285	-11648.955	7.814	655331.150990
K14	83878.816	-11644.398	-7.375	-618606.268000
合計				-396.725683
合計面積				198.362841
地積				198.36 m <sup>2</sup>


No. 2

地番	③ 1453-7			
NO	Xn	Yn	Yn+1-Yn-1	Xn · (Yn+1-Yn-1)
K10	83887.356	-11667.978	-17.078	-1432628.265768
K11	83872.415	-11673.408	6.220	521686.421300
K13	83868.203	-11661.758	17.078	1432301.170834
K12	83883.138	-11656.330	-6.220	-521753.118360
合計				-393.791994
合計面積				196.895997
地積				196.89 m <sup>2</sup>

No. 3

地番	④ 1453-8			
NO	Xn	Yn	Yn+1-Yn-1	Xn · (Yn+1-Yn-1)
A3	83894.522	-11676.014	-12.649	-1061181.808778
A2	83885.593	-11679.260	-6.799	-570338.146807
A1	83875.816	-11682.813	5.852	490841.275232
K11	83872.415	-11673.408	14.835	1244247.276525
K10	83887.356	-11667.978	6.797	570182.358732
K9	83891.117	-11666.611	-8.036	-674149.016212
合計				-398.061308
合計面積				199.030654
地積				199.03 m <sup>2</sup>

富山会 1870361

作成者 富山県高岡市中川本町8番6号  
 土地家屋調査士法人谷道事務所  
 土地家屋調査士 吉森 茂  
  
 平成30年4月8日作成

申請人 株式会社栄進不動産  
 代表取締役 畠中健一郎  
 縮尺